

<b>Luogo / Data:</b>	Trento, 05 marzo 2026	Doc. 1.3
<b>Da:</b>	Comitato Organizzatore	
<b>A:</b>	Commissari Sportivi, Direttore di Gara, Addetto ai Concorrenti, Tutti i Concorrenti/Conduuttori	
<b>Oggetto :</b>	<b>CIRCOLARE INFORMATIVA N. 3</b> <b>Variazione di percorso – Modifica Radar e Prove Cronometrate (PC)</b>	

A seguito di **imprevedibili impedimenti riscontrati lungo il percorso originariamente previsto**, l'Organizzazione comunica che si è resa necessaria una **modifica parziale del percorso indicato nel Radar già stampato**.

Nonostante tale imprevisto, è stato possibile **mantenere invariato il numero complessivo delle Prove Cronometrate (PC)**, garantendo quindi il totale previsto dal programma di gara.

Di seguito vengono riportate le modifiche apportate e le relative indicazioni per l'utilizzo degli allegati.

## SETTORE 1

Sostituire i simboli **dal n. 115 di pag. 23/29 fino al simbolo n. 124 di pag. 25/29** con i simboli allegati **dal n. 114.1 al n. 114.10**.

Terminata tale sequenza, riprendere regolarmente il Radar **dal simbolo n. 125 di pag. 25/29**.

A seguito della modifica:

- **PC 29:** varia da **Km 10.590 a Km 16.130**, con **tempo imposto di 25'42"**.
- **PC 30:** varia da **100 m a 50 m**, con **tempo imposto di 10"**.

La **distanza totale del Settore 1** passa da **Km 101.450 a Km 101.130**.

**Il tempo imposto del settore rimane invariato.**

## SETTORE 2

Sostituire i simboli **dal n. 35 di pag. 7/31 fino al simbolo n. 45 di pag. 9/31** con i simboli allegati **dal n. 34.1 al n. 34.11**.

Terminata tale sequenza, riprendere regolarmente il Radar **dal simbolo n. 46 di pag. 10/31**.

A seguito della modifica:

- **PC 36:** varia da **Km 13.410 a Km 7.920**, con **tempo imposto di 11'40"**.
- **PC 37:** varia da **100 m a 50 m**, con **tempo imposto di 9"**.
- **PC 38:** varia da **Km 10.470 a Km 16.330**, con **tempo imposto di 25'12"**.

La **distanza totale del Settore 2** passa da **Km 88.010 a Km 88.330**.

**Il tempo imposto del settore rimane invariato.**

### Allegati alla presente circolare:

- aggiornamento dei **simboli Radar** relativi alle modifiche sopra indicate;
- **nuova Tabella Distanze e Tempi Ufficiale** aggiornata.

Si invitano tutti i concorrenti a **prendere attenta visione delle modifiche** e ad aggiornare il proprio Radar di gara di conseguenza.

L'Organizzatore






## XXXIII COPPA CITTA' DELLA PACE

### Tabella Distanze e Tempi

Tappa/Stage: 1      Giorno/Day: 1      Data/Date: 07 Marzo 2026      Da/From: Trento      A/To: Trento

SETTORE	CO	CT	INIZIO PC	FINE PC	Località	Distanze (km)			Tempi (h.mm.ss.)			Media (km/h)		Orario Teorico Concorrente 1	Numerazione e pressostati	
						PARZ.	SETT.	TOTALI	PC	SETTORE	TOTALI	PC	SETT.			
1	1				Trento - Via San Giovanni Bosco	0,000	0,000	0,000		0:00:00	0:00:00			9:00		
			1		Trento	0,090	0,090	0,090	Ingr. libero							1
			2	1	Trento 1	0,040	0,130	0,130	0:00:07			20,57				2
			3	2	Trento 2	0,040	0,170	0,170	0:00:08			18,00				3
			4	3	Trento 3	0,040	0,210	0,210	0:00:07			20,57				4
			5	4	Sardagna 1	10,110	10,320	10,320	0:24:00			25,28				5
			6	5	Sardagna 2	0,050	10,370	10,370	0:00:12			15,00				6
			7	6	Viote 1	17,190	27,560	27,560	0:34:00			30,34				7
			8	7	Viote 2	0,110	27,670	27,670	0:00:15			26,40				8
			9	8	Lagolo	11,510	39,180	39,180	0:19:50			34,82				9
			10	9	Lasino - Via San Siro 1	9,880	49,060	49,060	0:16:58			34,94				10
			11	10	Lasino Via San Siro 2	0,070	49,130	49,130	0:00:13			19,38				11
			12	11	Pergolese - Via San Siro 1	1,600	50,730	50,730	0:03:54			24,62				12
			13	12	Pergolese - Via San Siro 2	0,070	50,800	50,800	0:00:12			21,00				13
			14	13	Pergolese - Via San Siro 3	1,010	51,810	51,810	0:02:44			22,17				14
			15	14	Pergolese - Via San Siro 4	0,060	51,870	51,870	0:00:12			18,00				15
			16	15	Cavedine - Via Carnion 1	4,390	56,260	56,260	0:14:45			17,86				16
			17	16	Cavedine - Via Carnion 2	0,040	56,300	56,300	0:00:09			16,00				17
			18	17	Cavedine - Via Carnion 3	1,660	57,960	57,960	0:03:50			25,98				18
			19	18	Cavedine - Via Carnion 4	0,080	58,040	58,040	0:00:15			19,20				19
			20	19	Cavedine - Via Carnion 5	0,450	58,490	58,490	0:01:25			19,06				20
			21	20	Cavedine - Via Carnion 6	0,050	58,540	58,540	0:00:10			18,00				21
22	21	Drena - Via dei Vespiai 1	6,670	65,210	65,210	0:12:04			33,17				22			

					<b>XXXIII COPPA CITTA' DELLA PACE</b> <b>Tabella Distanze e Tempi</b> Tappa/Stage: 1    Giorno/Day: 1    Data/Date: 07 Marzo 2026    Da/From: Trento    A/To: Trento													
SETTORE	CO	CT	INIZIO PC	FINE PC	Località	Distanze (km)			Tempi (h.mm.ss.)			Media (km/h)		Orario Teorico Concorrente 1	Numerazione e pressostati			
						PARZ.	SETT.	TOTALI	PC	SETTORE	TOTALI	PC	SETT.					
1	2		23	22	Drena - Via dei Vespiai 2	0,040	65,250	65,250	0:00:09			16,00			23			
			24	23	Drena - Via dei Vespiai 3	0,120	65,370	65,370	0:00:22			19,64			24			
			25	24	Drena - Via dei Vespiai 4	0,050	65,420	65,420	0:00:10			18,00			25			
			26	25	Drena - Via dei Vespiai 5	0,300	65,720	65,720	0:00:55			19,64			26			
			27	26	Drena - Via dei Vespiai 6	0,050	65,770	65,770	0:00:11			16,36			27			
			28	27	Dro 1	6,730	72,500	72,500	0:11:33			34,96			28			
			29	28	Dro 2	0,040	72,540	72,540	0:00:08			18,00			29			
			30	29	Loppio 1	16,130	88,670	88,670	0:25:42			37,66			30			
						30	Loppio 2	0,050	88,720	88,720	0:00:10			18,00			31	
							Rovereto - sosta pranzo		5,500	94,220	94,220		00:40:00					
							Villa Lagarina		6,910	101,130	101,130		4:00:00	4:00:00		25,28	13:00	
			2	2				Villa Lagarina	0,000	0,000	101,130		0:00:00	4:00:00			13:00	
31		Villa Lagarina					0,150	0,150	101,280	Ingr. libero						32		
32	31	Villa Lagarina 1				0,060	0,210	101,340	0:00:11			19,64			33			
33	32	Protezione Civile 1				9,070	9,280	110,410	0:15:00			36,28			34			
34	33	Protezione Civile 2				0,060	9,340	110,470	0:00:12			18,00			35			
35	34	Protezione Civile 3				0,220	9,560	110,690	0:00:50			15,84			36			
36	35	Protezione Civile 4				0,070	9,630	110,760	0:00:12			21,00			37			
37	36	Loppio 3				7,920	17,550	118,680	0:11:40			40,73			38			
38	37	Loppio 4				0,050	17,600	118,730	0:00:09			20,00			39			
39	38	Dro 3				16,330	33,930	135,060	0:25:12			38,88			40			
40	39	Dro 4				0,040	33,970	135,100	0:00:07			20,57			41			
41	40	Drena - Via dei Vespiai 7	6,960	40,930	142,060	0:12:50			32,54			42						




## XXXIII COPPA CITTA' DELLA PACE

### Tabella Distanze e Tempi

Tappa/Stage: 1      Giorno/Day: 1      Data/Date: 07 Marzo 2026      Da/From: Trento      A/To: Trento

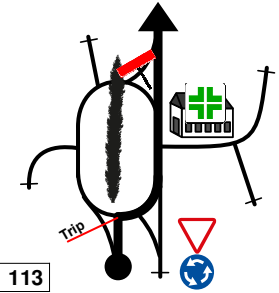

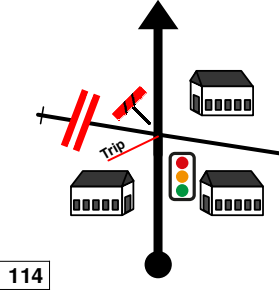

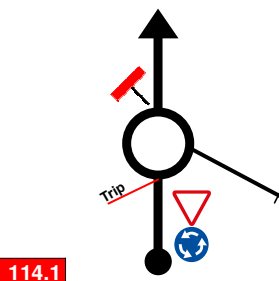

SETTORE	CO	CT	INIZIO PC	FINE PC	Località	Distanze (km)			Tempi (h.mm.ss.)			Media (km/h)		Orario Teorico Concorrente 1	Numerazione e pressostati
						PARZ.	SETT.	TOTALI	PC	SETTORE	TOTALI	PC	SETT.		
<b>2</b>			42	41	Drena - Via dei Vespiai 8	0,050	40,980	142,110	0:00:10			18,00			43
			43	42	Drena - Via dei Vespiai 9	0,300	41,280	142,410	0:00:55			19,64			44
			44	43	Drena - Via dei Vespiai 10	0,050	41,330	142,460	0:00:10			18,00			45
			45	44	Drena - Via dei Vespiai 11	0,120	41,450	142,580	0:00:22			19,64			46
			46	45	Drena - Via dei Vespiai 12	0,040	41,490	142,620	0:00:08			18,00			47
			47	46	Cavedine - Via Carnion 7	6,710	48,200	149,330	0:11:46			34,22			48
			48	47	Cavedine - Via Carnion 8	0,050	48,250	149,380	0:00:09			20,00			49
			49	48	Cavedine - Via Carnion 9	0,450	48,700	149,830	0:01:25			19,06			50
			50	49	Cavedine - Via Carnion 10	0,080	48,780	149,910	0:00:14			20,57			51
			51	50	Cavedine - Via Carnion 11	1,660	50,440	151,570	0:03:50			25,98			52
			52	51	Cavedine - Via Carnion 12	0,040	50,480	151,610	0:00:07			20,57			53
			53	52	Pergolese - Via San Siro 5	4,400	54,880	156,010	0:14:45			17,90			54
			54	53	Pergolese - Via San Siro 6	0,060	54,940	156,070	0:00:12			18,00			55
			55	54	Pergolese - Via San Siro 7	1,020	55,960	157,090	0:02:44			22,39			56
			56	55	Pergolese - Via San Siro 8	0,070	56,030	157,160	0:00:13			19,38			57
			57	56	Lasino - Via San Siro 3	1,600	57,630	158,760	0:03:54			24,62			58
			58	57	Lasino - Via San Siro 4	0,070	57,700	158,830	0:00:12			21,00			59
			59	58	S.Massenza - Via del Ponte 1	10,710	68,410	169,540	0:18:25			34,89			60
			60	59	S.Massenza - Via del Ponte 2	0,070	68,480	169,610	0:00:11			22,91			61
			61	60	S.Massenza - Via del Ponte 3	0,330	68,810	169,940	0:00:45			26,40			62
						61		S.Massenza - Via del Ponte 4	0,060	68,870	170,000	0:00:11			19,64
	3				Trento		19,460	<b>88,330</b>	<b>189,460</b>		<b>2:45:00</b>	<b>6:45:00</b>	<b>32,12</b>	<b>15:45</b>	
<b>3</b>	3				Trento	<b>0,000</b>	<b>0,000</b>	<b>189,460</b>		<b>0:00:00</b>	<b>6:45:00</b>		<b>15:45</b>		

					<b>XXXIII COPPA CITTA' DELLA PACE</b> <b>Tabella Distanze e Tempi</b> Tappa/Stage: 1    Giorno/Day: 1    Data/Date: 07 Marzo 2026    Da/From: Trento    A/To: Trento										
SETTORE	CO	CT	INIZIO PC	FINE PC	Località	Distanze (km)			Tempi (h.mm.ss.)			Media (km/h)		Orario Teorico Concorrente 1	Numerazione e pressostati
						PARZ.	SETT.	TOTALI	PC	SETTORE	TOTALI	PC	SETT.		
3	4		PSC1 PSC2 PSC3	PSC1 PSC2 PSC3	ACI Storico P.S.C. Partenza	0,070	0,070	189,530	Semaforo						
					ACI Storico Power Stage Classic	0,020	0,090	189,550	Classifica a parte						
					ACI Storico Power Stage Classic 1	0,040	0,130	189,590	0:00:07			20,57			
					ACI Storico Power Stage Classic 2	0,040	0,170	189,630	0:00:08			18,00			
					ACI Storico Power Stage Classic 3	0,040	0,210	189,670	0:00:07			20,57			
					ACI Storico P.S.C. Arrivo - Intervista	0,020	0,230	189,690							
					Trento	4,140	4,370	193,830		0:25:00	7:10:00		10,49	16:10	

**Settore  
Stage  
1**

Da / From:  
**CO 1 - Trento Centro**

A / To:  
**CO 2 - VillaLagarina**

Dist. totale Total distance km	Dist. parziale Partial dist. km	Direzione Direction	PC	Informazioni Information	Dist. regr. Distance to go km
		111			
		112			
	4,940	 113			<i>Fine PC 6,390</i>
	0,290	 114			<i>Fine PC 6,100</i>
	0,380	 114.1			<i>Fine PC 5,720</i>

Prossimo  
Next ⇒ **4,410**

In assenza di indicazioni, seguire la strada principale  
Without indication, follow the main road

Settore / Stage 1 Pag. 23 / 29

**Settore  
Stage**

Da / From:

**CO 1 - Trento Centro**

Tempo settore / Stage time

**04 h :00 m**

**1**

A / To:

**CO 2 - VillaLagarina**

Velocità media / Average speed

**25,28 km/h**

Dist. totale Total distance km	Dist. parziale Partial dist. km	Direzione Direction	PC	Informazioni Information	Dist. regr. Distance to go km
	<b>4,410</b>				<i>Fine PC 1,310</i>
	<b>0,640</b>				<i>Fine PC 0,670</i>
	<b>0,560</b>				<i>Fine PC 0,110</i>
	<b>0,020</b>				<i>Fine PC 0,090</i>
	<b>0,090</b>			<p>N 45°51'16,75504 E 10°56'43,57609</p>	
				<p>Fine PC 29 Inizio PC 30 Tempo: 00' 10" Dist.: 0,050 km Media: 18,00 km/h</p>	

Prossimo Next ⇒ **0,050**

In assenza di indicazioni, seguire la strada principale  
Without indication, follow the main road

Settore / Stage 1 Pag. 24 / 29

**Settore  
Stage  
1**

Da / From:  
**CO 1 - Trento Centro**

A / To:  
**CO 2 - VillaLagarina**

Dist. totale Total distance km	Dist. parziale Partial dist. km	Direzione Direction	PC	Informazioni Information	Dist. regr. Distance to go km
	0,050			N 45°51'15,14794 E 10°56'43,25759  Fine prove Fine PC 30	
	0,060		!!!	 attenzione!!! Buche, strada dissestata	
	0,300		↑↓		
	0,020		↑↓		
	0,950		!!!	  ATTENZIONE !! INCROCIO PERICOLOSO	

Prossimo  
Next ⇒ **0,960**

In assenza di indicazioni, seguire la strada principale  
Without indication, follow the main road

Settore / Stage 1 Pag. 25 / 29

**Settore  
Stage**

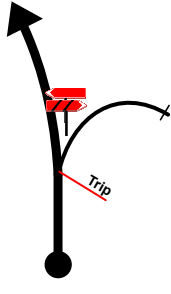


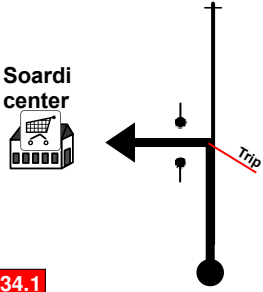

**2**

Da / From:

**CO 2 VillaLagarina**

A / To:

**CO 3 Trento Centro**

Dist. totale Total distance km	Dist. parziale Partial dist. km	Direzione Direction	PC	Informazioni Information	Dist. regr. Distance to go km
		31			
		32			
		33			
	2,660	34 		 	<i>Fine PC</i> 1,140
	1,020	34.1 			<i>Fine PC</i> 0,120

Prossimo  
Next ⇒ **0,030**

**In assenza di indicazioni, seguire la strada principale**  
Without indication, follow the main road

Settore / Stage 2 Pag. 7 / 31

**Settore  
Stage**

Da / From:

**CO 2 VillaLagarina**

Tempo settore / Stage time

**02 h : 45 m**

**2**

A / To:

**CO 3 Trento Centro**

Velocità media / Average speed

**32,12 km/h**

Dist. totale Total distance km	Dist. parziale Partial dist. km	Direzione Direction	PC	Informazioni Information	Dist. regr. Distance to go km
	0,030				<i>Fine PC 0,090</i>
	0,090			<p>N 45°51'16,75504 E 10°56'43,57609</p> <p>Fine PC 36 Inizio PC 37 Tempo: 00' 09" Dist.: 0,050 km Media: 20,00 km/h</p>	
	0,050			<p>N 45°51'15,14794 E 10°56'43,25759</p> <p>Fine PC 37 Inizio PC 38 Tempo: 25' 12" Dist.: 16,330 km Media: 38,88 km/h</p>	
	0,060			<p>attenzione!!! Buche, strada dissetata</p>	<i>Fine PC 16,270</i>
	0,300				<i>Fine PC 15,970</i>

Prossimo Next ⇒ **0,020**

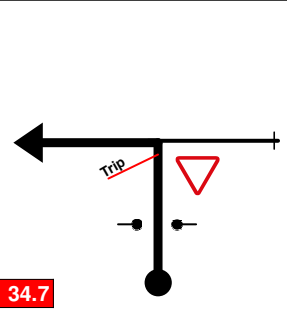

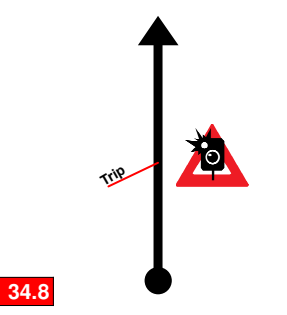

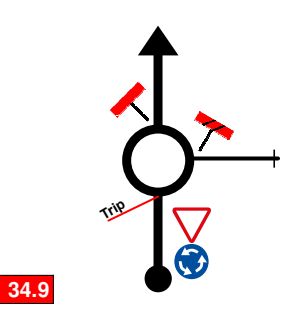

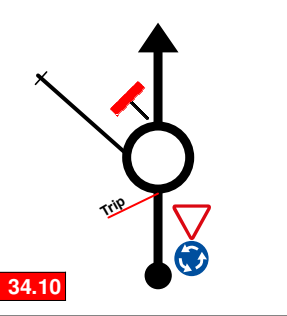

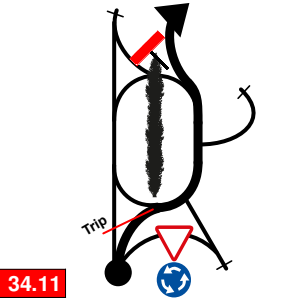

In assenza di indicazioni, seguire la strada principale  
Without indication, follow the main road

Settore / Stage 2 Pag. 8 / 31

**Settore  
Stage  
2**

Da / From:  
**CO 2 VillaLagarina**

A / To:  
**CO 3 Trento Centro**

Dist. totale Total distance km	Dist. parziale Partial dist. km	Direzione Direction	PC	Informazioni Information	Dist. regr. Distance to go km
	0,020				<i>Fine PC</i> 15,950
	0,570			 Autovelox	<i>Fine PC</i> 15,380
	0,570				<i>Fine PC</i> 14,810
	4,440				<i>Fine PC</i> 10,370
	0,650				<i>Fine PC</i> 9,720

Prossimo Next ⇒ **3,820**

In assenza di indicazioni, seguire la strada principale  
Without indication, follow the main road

Settore / Stage 2 Pag. 9 / 31

**Settore  
Stage**

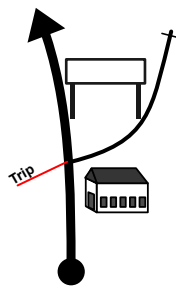
Da / From:

**CO 2 VillaLagarina**

**2**

A / To:

**CO 3 Trento Centro**

Dist. totale Total distance km	Dist. parziale Partial dist. km	Direzione Direction	PC	Informazioni Information	Dist. regr. Distance to go km
	<b>3,820</b>			<div style="border: 1px solid black; padding: 5px; display: inline-block;">BOLOGNANO-VIGNOLE</div>	<i>Fine PC</i> <b>5,900</b>

Prossimo  
Next ⇒

**In assenza di indicazioni, seguire la strada principale**  
Without indication, follow the main road

Settore / Stage 2 Pag. **10 / 31**